









Da	Via Lignano Ronchis (Repubblica Italiana)	A	80 Via Udine Lignano Sabbiadoro (Repubblica Italiana)
Itinerario	Express	Distanza	23.0 km
Durata (1)	0H29	Benzina	2.50 €(2 l)
Veicolo	Veicolo turismo	Di cui autostrada	0.0 km
		Indennità	0.0 €

(1) Pausa, condizioni meteorologiche e traffico anormale esclusi

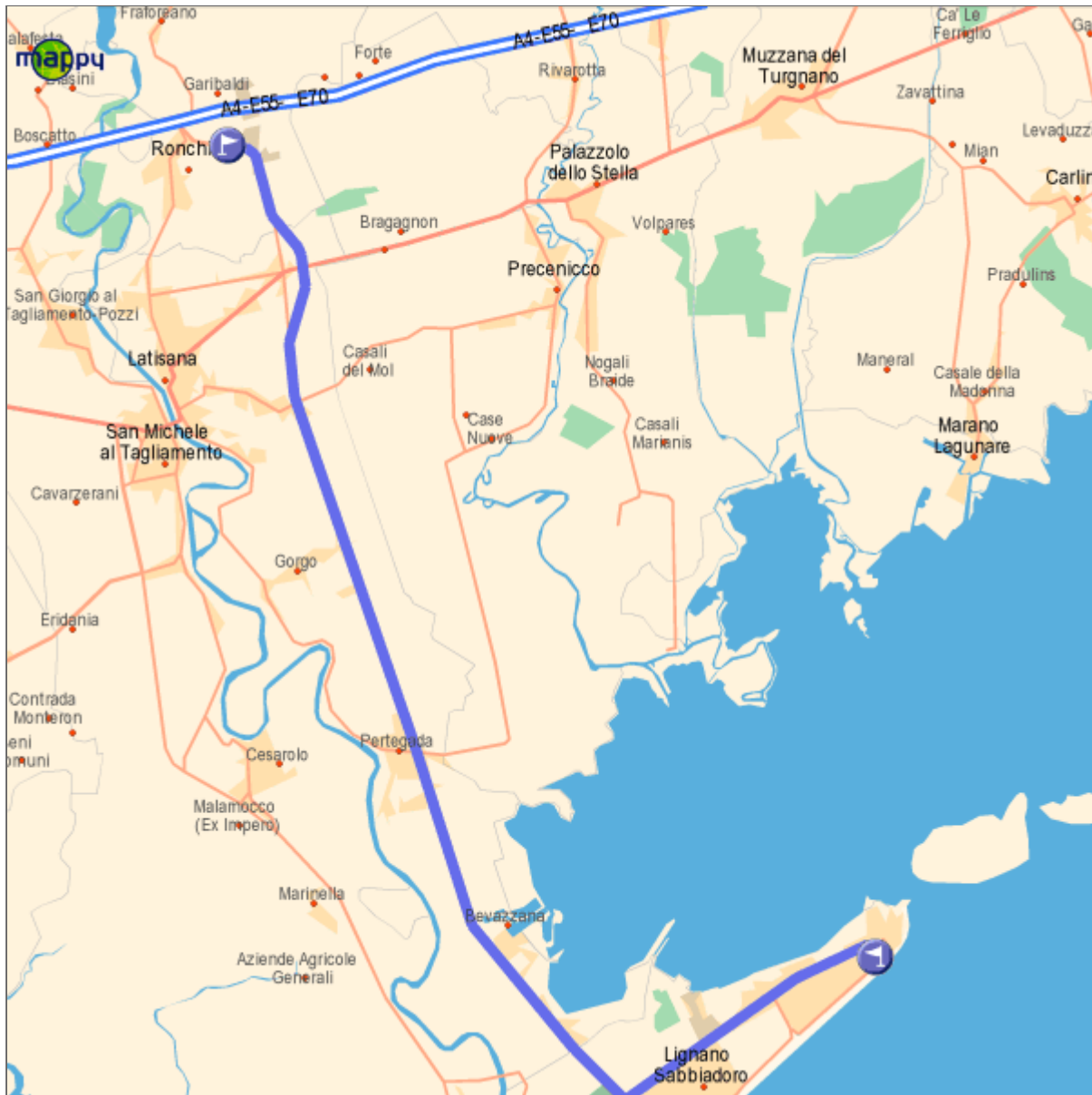
Cumulo	Tempo	Itinerario
0 m	0H00	 Via Lignano Ronchis (Repubblica Italiana)
1 Km		Continuare per Via Lignano [1.0km]
		Continuare per Ss354 (SS354) [770m]
	0H01	Continuare per Via Lignano Nord (SS354) [7.2km]
6 Km		via Gorgo
9 Km	0H08	Continuare per Via Lignano Sabbiadoro (SS354) [4.0km]
10 Km		via Pertegada
13 Km	0H13	Continuare per Via Lignano Sud (SS354) [1.8km]
14 Km	0H15	 Svoltare a destra Viale della Murena (SS354) [220m]
15 Km		Continuare per Via Lignano Sud (SS354) [1.5km]
16 Km	0H16	Continuare per Ss354 (SS354) (passare per Ss354) [1.2km]
		Entrare a Lignano Sabbiadoro
	0H18	Continuare per Viale Europa (SS354) [3.8km]
21 Km	0H26	 Passare per Viale Europa e continuare per Viale dei Platani (SS354) [980m]
22 Km	0H28	 Svoltare a destra Via Latisana [92m]
	0H29	 Svoltare a sinistra Viale Friuli [110m]
23 Km	0H29	 80 Via Udine Lignano Sabbiadoro (Repubblica Italiana)

© Iti Mappy - Dati © TeleAtlas - Tutti i diritti riservati



www.mappy.com : itinerario in Europa, piantine delle città, Prenotazioni alberghiere, turismo...

> Il vostro itinerario : Da Ronchis A Lignano Sabbiadoro



2.5 km

© Iti Mappy - Dati © TeleAtlas

Note

Empty rectangular box for notes.